








# Verkehrsstruktur in Finow - Veränderungsszenarien, Stadt Eberswalde

Verkehrsführung zur Entlastung des Zentrums von LKW -  
Verkehr - Variante vor Anlage der B167 neu


## Straßenkategorien

-  Hauptverkehrsstraße B 167
-  Hauptsammelstraße
-  Sammelstraße

## Verkehrsregelungen

-   Sperrung für LKW-Verkehr
-   LKW-Verkehr zulässig
-  vorgeschriebene Fahrtrichtung

## Grenzen

-  Untersuchungsgebiet

Stadtteilentwicklungskonzept Finow, Stadt Eberswalde

Bearbeitung: insar consult, Berlin  
mit Schirmer und Partner, Berlin/Bernau

**Maßstab 1:5000**  
im Original-Blattformat DIN A2 (594 x 420 mm)

Stand: 08.08.2011

