



Verkehrsstruktur in Finow - Veränderungsszenarien, Stadt Eberswalde

Verkehrsführung zur Entlastung des Zentrums von LKW -
Verkehr - Variante ohne B 167 - mit Umgehungsstraße


Straßenkategorien

-  Hauptverkehrsstraße B 167
-  Hauptsammelstraße

Verkehrsregelungen

-  Sperrung für LKW-Verkehr

Grenzen

-  Untersuchungsgebiet

Stadtteilentwicklungskonzept Finow, Stadt Eberswalde

Bearbeitung: insar consult, Berlin
mit Schirmer und Partner, Berlin/Bernau

Maßstab 1:5000
im Original-Blattformat DIN A2 (594 x 420 mm)

Stand: 08.08.2011

